

# Bahnhof Weilerswist



## Steckbrief Bahnhof Weilerswist

|                     |  |
|---------------------|--|
| <b>Lage:</b>        | Ortsmitte                                      |
| <b>Ausstattung:</b> | Kiosk<br>Restaurant<br>ÖPNV-Anbindung*<br>Taxi |


### Stufenfreier Zugang

|            |    |
|------------|----|
| Gebäude:   | ja |
| Bahnsteig: | ja |


### Stufenfreier Einstieg

in den Zug: fahrzeugabhängig

### Reiseauskunft:



- \* = Busverbindungen an dieser Haltestelle  
finden Sie unter [www.rvk.de](http://www.rvk.de)  
 = Sehenswürdigkeiten

## Wanderrouten

- Jakobsweg (in 1,4 km Entfernung)  
 Swister Türmchen
- Klüttenweg (in 3 km Entfernung)

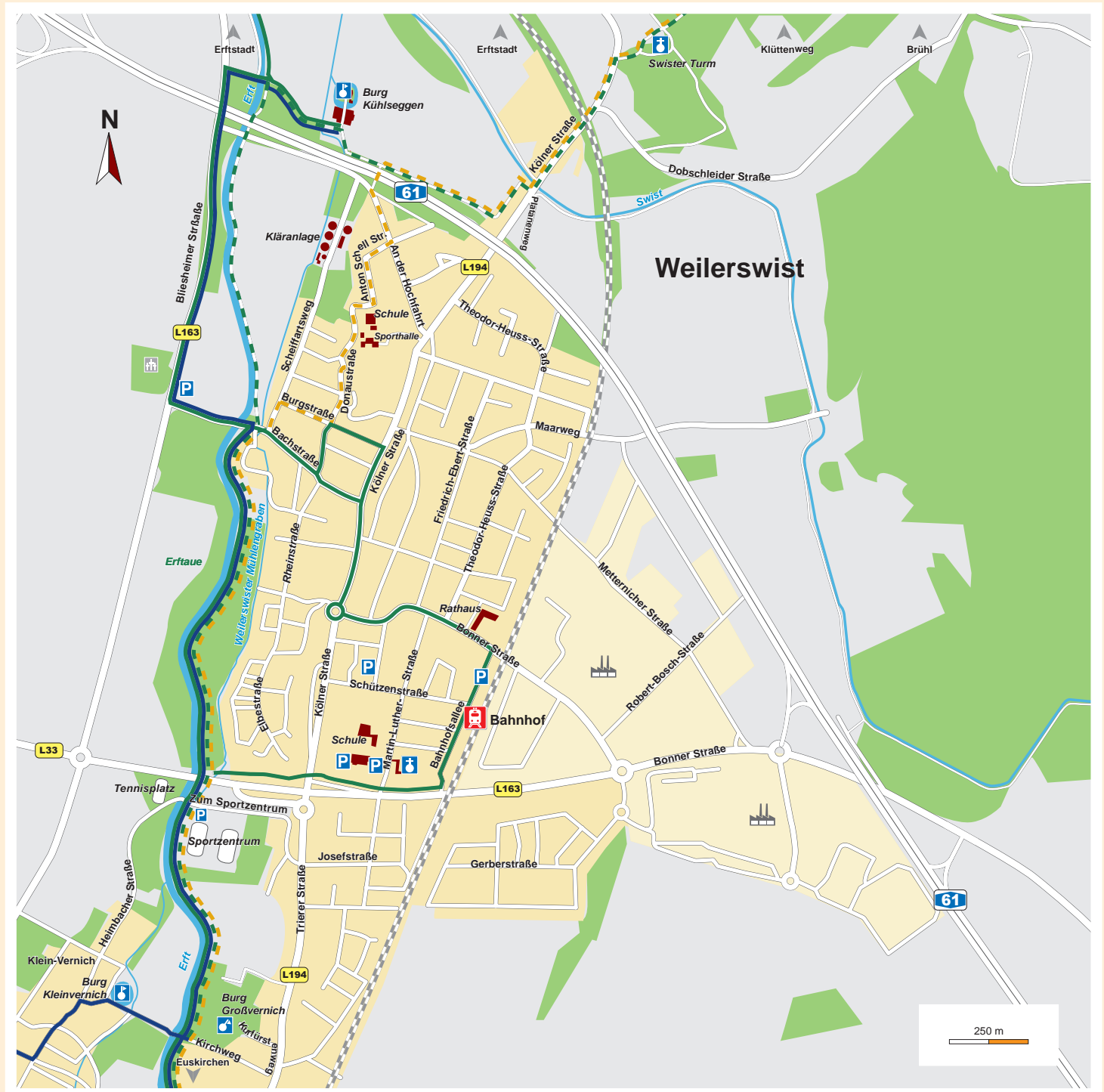


## Radrouten

- Erft-Radweg (in 1 km Entfernung)  
 Burg Kühlseggen (privat)
- Wasserburgenroute / Täleroute  
(in 1 km Entfernung)  
 Burg Klein Vernich (privat)
- Lucretia- und Berggeistsee



# Bahnhof Weilerswist



## Wanderrouten

-  E  Erfttalweg
-   Jakobsweg

## Radrouten

-   Wasserburgen-Route
-   Erft-Radweg