

Bahnhof Satzvey



Steckbrief Bahnhof Satzvey

Lage: Ortsrand

Ausstattung: Warteraum

Stufenfreier Zugang

Gebäude: nein

Bahnsteig: nein

Stufenfreier Einstieg



in den Zug: fahrzeugabhängig

Reiseauskunft:

* = Busverbindungen an dieser Haltestelle
finden Sie unter www.rvk.de



 = Sehenswürdigkeiten

Wanderrouten


- Römerkanal-Wanderweg
(in 2,2 km Entfernung)
 Relikte der römischen Wasserleitung
- Krönungsweg
(in 300 m Entfernung)
 Burg Satzvey



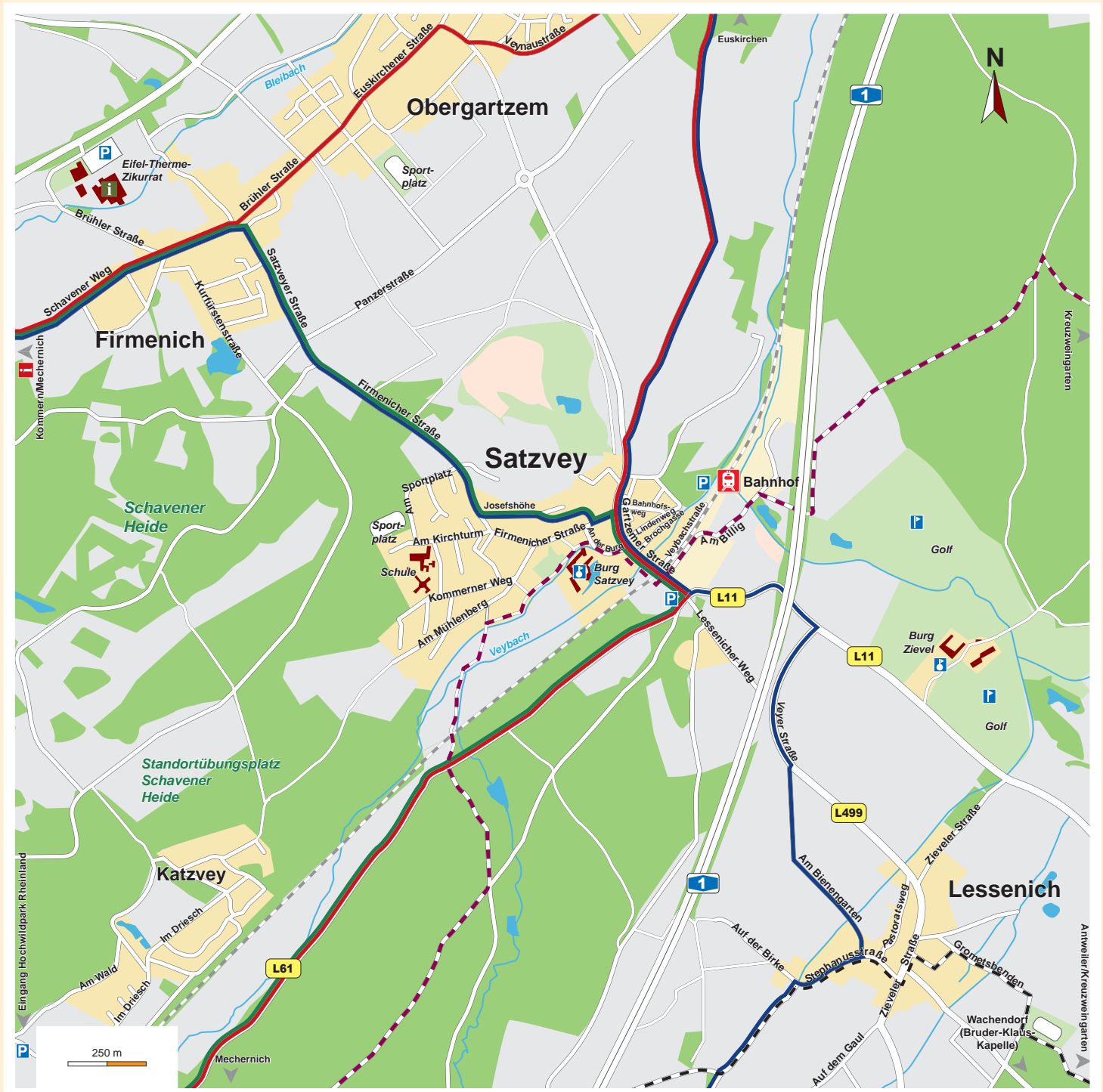
Radrouten

- Mechernicher Acht/Tälerroute
(in 300 m Entfernung)
 Buntsandsteinmassiv, Katzensteine
- Wasserburgenroute (in 300 m Entfernung)
 Burg Satzvey

Eifelbahnsteig Tour: 1 + 2



Bahnhof Satzvey



Wanderrouten

-   Krönungsweg
-   Römerkanal-Wanderweg

Radrouten

-   Tälerroute
-   Wasserburgen-Route
-   Mechernicher 8