

Bahnhof Kall



Steckbrief Bahnhof Kall

Lage:	Ortsmitte
Ausstattung:	Warteraum Bäckerei/Café Nationalpark Infopunkt RVK Kundencenter ÖPNV-Anbindung* Taxi

Stufenfreier Zugang

Gebäude:	ja
Bahnsteig:	ja


Stufenfreier Einstieg

in den Zug:	fahrzeugabhängig
-------------	------------------

Reiseauskunft:

www.oleftalBahn.de

* = Busverbindungen an dieser Haltestelle
finden Sie unter www.rvk.de



 = Sehenswürdigkeiten

Wanderrouten


- Pingewanderweg
 bergbauhistorische Relikte
- Eifelsteig
(in 2,3 km Entfernung)
 Kloster Steinfeld
- Römerkanal-Wanderweg
(in 2,4 km Entfernung)
 Relikte der römischen Wasserleitung
- Ahr-Venn-Weg
(in 500 m Entfernung)



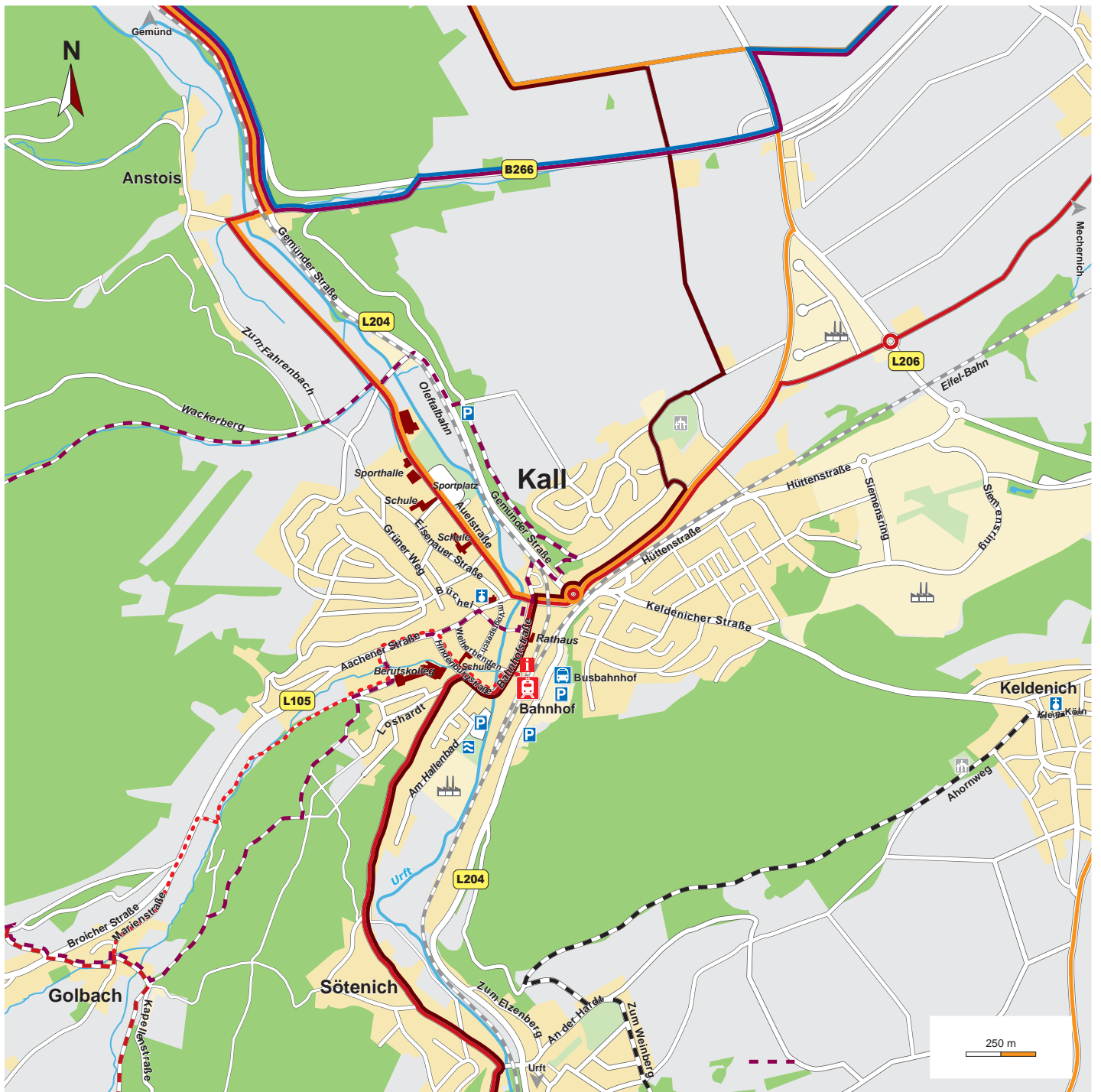
Radrouten

- Täleroute
 Urfttal
- Eifel-Höhen-Route (in 200 m Entfernung)
 Aussicht Wallenthaler Höhe

Eifelbahnsteig Tour: 4 + 5













Bahnhof Kall



Wanderrouten

-   Eifelsteig
-   Römerkanal-Wanderweg
-   Pingenwanderweg
-   Zubringer Eifelsteig

Radrouten

-   Naturparkroute
-   Historische Ortskerne
-   Wasserburgen-Route
-   Eifel-Höhen-Route
-   Täleroute