

# Bahnhof Hellenthal



## Steckbrief Bahnhof Hellenthal

**Lage:** Ortsmitte

**Ausstattung:** ÖPNV-Anbindung\*

### Stufenfreier Zugang

Gebäude: Gebäude nicht vorhanden

Bahnsteig: nein

### Stufenfreier Einstieg



in den Zug: fahrzeugabhängig

**Reiseauskunft:** [www.oleftalbahn.de](http://www.oleftalbahn.de)  
(in der Fahrtsaison jeden  
Sonn- und Feiertag)

\* = Busverbindungen an dieser Haltestelle  
finden Sie unter [www.rvk.de](http://www.rvk.de)




 = Sehenswürdigkeiten


## Wanderrouten

- Burgenroute (in 100 m Entfernung)  
 Burg Reifferscheid
- Rur-Olef-Route (in 300 m Entfernung)  
 Wildgehege und Greifvogelstation  
Hellenthal

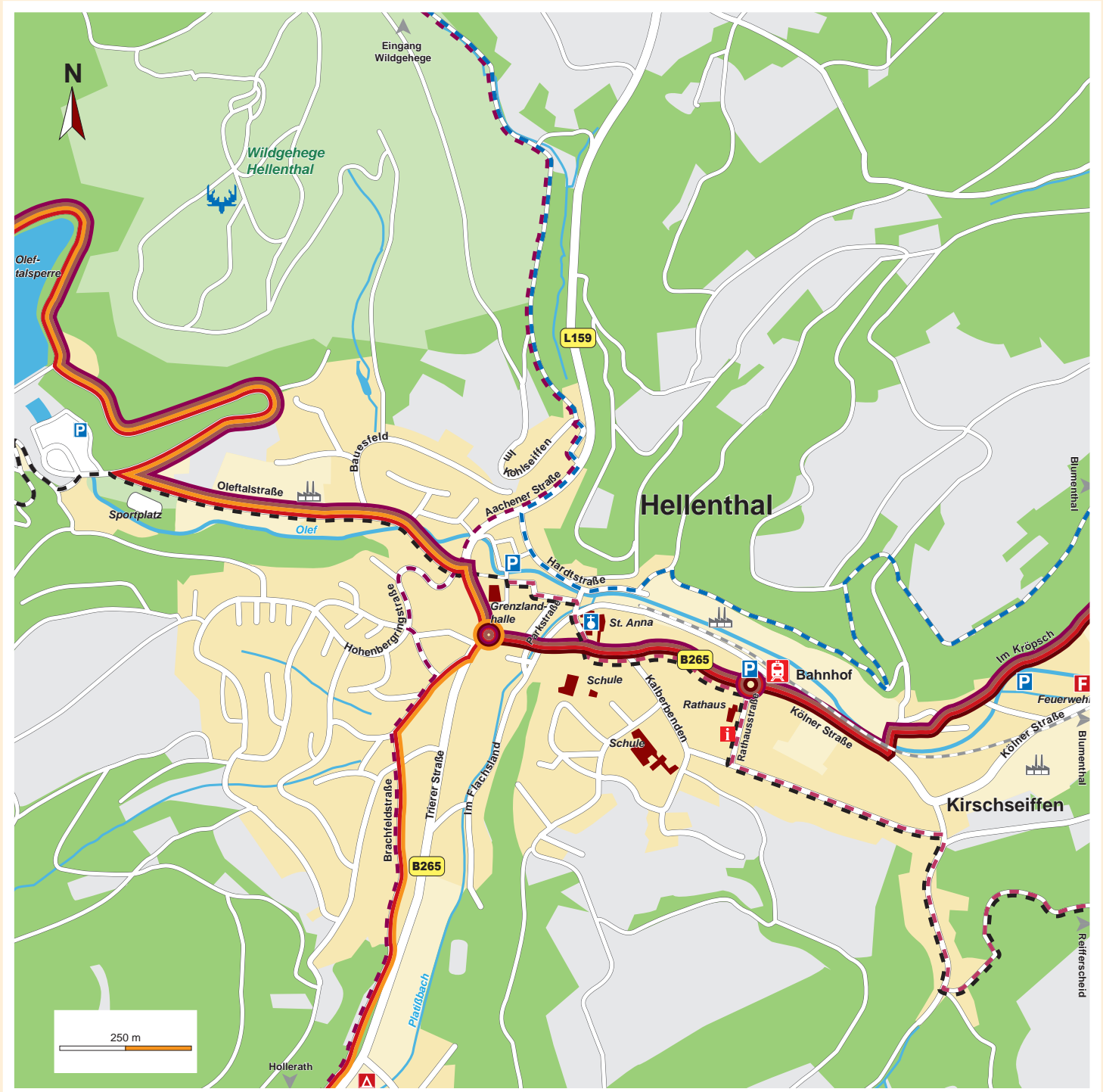


## Radrouten

- Eisenradweg (in 100 m Entfernung)  
 Relikte der Eisenherstellung
- Eifel-Höhen-Route/Naturparkroute  
(in 100 m Entfernung)  
 Oleftalsperre
- Historische Ortskerne/Täleroute  
(in 100 m Entfernung)  
 Nationalpark Infopunkt  
Hellenthal








# Bahnhof Hellenthal



## Wanderrouten

-  Burgensroute
-  Rhein-Rureifel-Weg
-  Rur-Olef-Route
-  Matthiasweg

## Radrouten

-  Täleroute
-  Historische Ortskerne
-  Naturparkroute
-  Eifel-Höhen-Route
-  Eisen-Radweg